










GR® 99 ET4 CAMINO NATURAL DEL EBRO.
POLIENTES-ORBANEJA DEL CASTILLO (BURGOS)

horario	5h			1	severidad del medio natural
desnivel de subida	167 m			2	orientacion en el itinerario
desnivel de bajada	226 m			2	dificultad en el desplazamiento
distancia horizontal	18,3 Km			3	cantidad de esfuerzo necesario
tipo de recorrido	Travesía				

Condiciones de todo el año, tiempos estimados según criterio MIDE, sin paradas.

Calculado sobre datos de 2020.