










PR®-S 84 RUTA DE LAS CUENCAS				
horario	6h 45'		 2	severidad del medio natural
desnivel de subida	691 m		 2	orientacion en el itinerario
desnivel de bajada	691 m		 1	dificultad en el desplazamiento
distancia horizontal	21,1 Km		 4	cantidad de esfuerzo necesario
tipo de recorrido	Circular			
<p>Condiciones de todo el año, tiempos estimados según criterio MIDE, sin paradas.</p> <p>Calculado sobre datos de 2019.</p>				