






## DATOS GENERALES DEL SENDERO

Nº MATRICULA SENDERO  
PR®-S 89 Senda de Los Riconchos

<b>Número del sendero (matrícula)</b>	PR®-S 89				
<b>Nombre del sendero</b>	Senda de Los Riconchos				
<b>Promotor/Entidad realizadora</b>	Ayuntamiento de Valdeprado del Río				
<b>Año de creación del sendero</b>	2018				
<b>Valle/Comarca</b>	Campoo Los Valles				
<b>Municipio</b>	Valdeprado del Río				
<b>Tipo de señal utilizada</b>	Sendero PR®				
<b>Punto inicio sendero</b>	Aldea de Ebro				
<b>Punto final sendero</b>	Aldea de Ebro				
<b>Paso por E.N.P.</b>	Si				
<b>Cruces de carreteras</b>	Se mantienen incidencias con una sola carretera la CA-742. Se la cruza a la altura de Laguillos; se utiliza como trazado de Laguillos a Malataja (1 km.); se la vuelve a cruzar en el tramo Mediadoro – Aldea de Ebro; y se camina al final del sendero los últimos 600 m.				
<b>Puntos importantes de paso</b>	Aldea de Ebro – Laguillos – Malataja – Bustidoño – Mediadoro – Aldea de Ebro. <b>Antigua Comunidad de Los Riconchos.</b>				
<b>Tipo de vial</b>	Circular				
<b>Época recomendada</b>	Todo el año. Se debe de estar pendiente de la climatología en los meses de nieve, Los Riconchos suelen tener dificultades de acceso en las nevadas de enero a marzo. Algunos puntos, pero sin importancia relevante, pueden presentar dificultades por barro y agua (finales de otoño, invierno y principios de primavera). ÉPOCA RECOMENDADA: DE MAYO A NOVIEMBRE. Excepcionalmente para raquetas de nieve, consultando la situación previamente.				
<b>Tipos de plataforma del sendero y longitud aprox. por cada tramo</b>	Camino viejo: 5,43 km Pista de parcelaria: 3,07 km Carretera: 2,79 km Campo a través (camino de vacas): 0,51 km				
<b>Longitud del sendero (Km.)</b>	11'8 Km.	<b>Tiempo (h.) en ambos sentidos (Método MIDE)</b> 	4 horas		
<b>Cotas</b>	<b>Máxima (m.)</b>	1072 m.	<b>Valoración de la dificultad del sendero (Método MIDE)</b> 	<b>Medio</b>	2
	<b>Mínima (m.)</b>	813 m.			
<b>Desnivel acumulado</b>	<b>Ascenso (m.)</b>	497 m.		<b>Itinerario</b>	2
	<b>Descenso (m.)</b>	497 m.		<b>Desarrollo</b>	3
				<b>Esfuerzo</b>	3